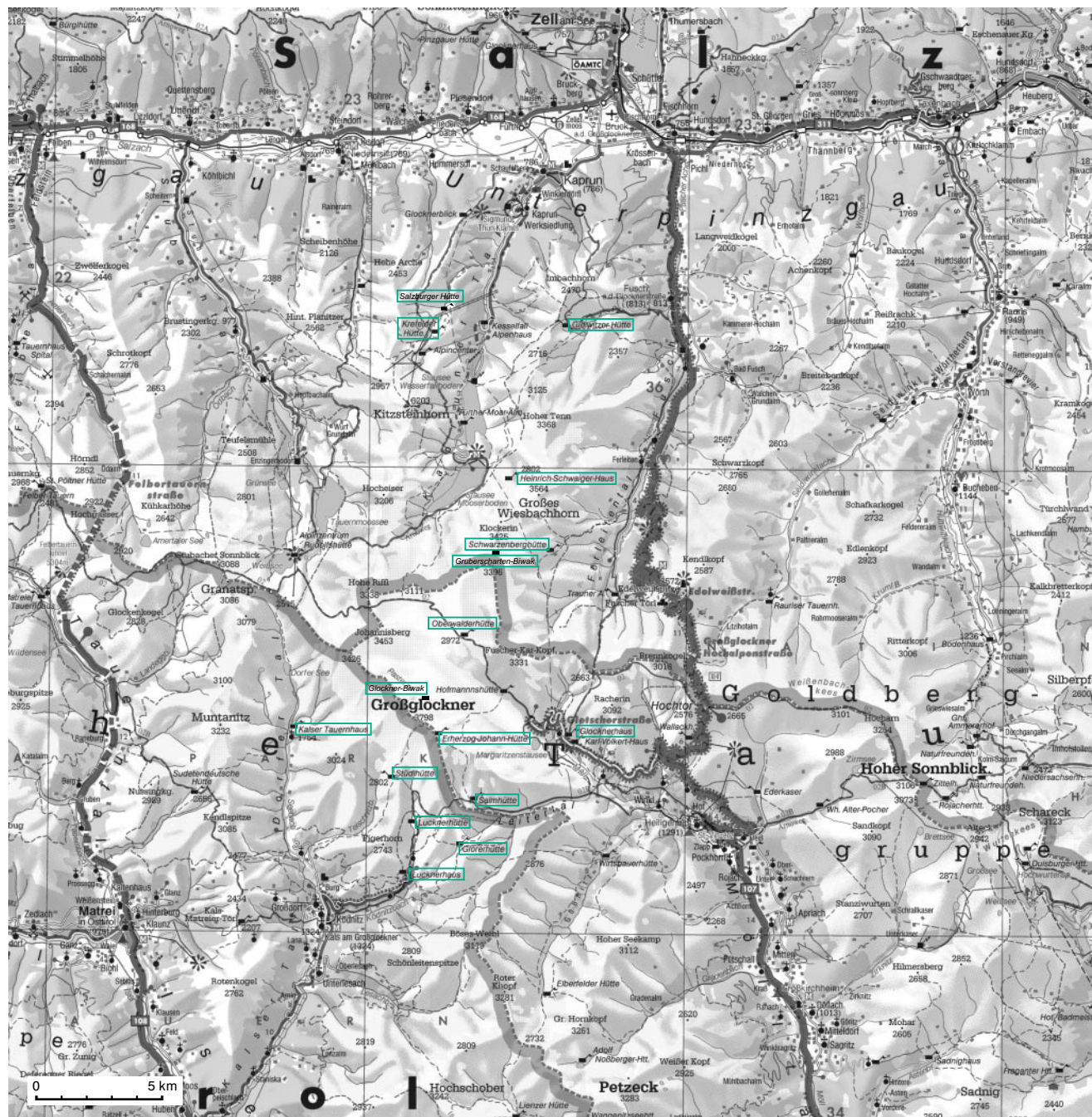


040 Glocknergruppe

Umgrenzung

Salzach von Uttendorf bis Taxenbach – Rauriser Tal bis Wörth – Seidlwinktal – Hochtor – Tauernbach – Möll bis Einmündung Leiterbach – Leiertal bis Einmündung Moosbach – Moosbach – Peischlachtörl – Peischlachbach – Kals – Kalser Bach – Dorfer Tal – Dorfer See – Kalser Tauern – Weißsee – Weißenbach – Grünsee – Enzingerboden – Stubachtal – Uttendorf



Alpincenter Glocknerhaus, 2132 m

A an der Glockner-Passstraße oberhalb des Margaritzenspeichers, erbaut 1876

⊙ L / B (WGS 84) 12° 46' 06" / 47° 04' 10"
UTM (WGS 84) 33T Ost 0330566 / Nord 5215320

OeAV-Sektion Klagenfurt,
Völkermarkter Str. 9, A-9020 Klagenfurt



📍 Johann Krobath,
Turrach 42, A-8864 Predlitz-Turrach
🏠 Alpincenter Glocknerhaus,
A-9844 Heiligenblut,
Tel. Hütte 04824/24666,
Fax 24668, Tel. Tal 03533/246,
Fax 285, www.glocknerhaus.com

B	J	F	M	A	M	J	J	A	S	O	N	D
---	---	---	---	---	---	---	---	---	---	---	---	---

Kat. II, bewirtet, Anf. Mai bis Ende Okt.,
⚡ 230 V, 🏠 Zentralheizung, 🏠 im Haus,
🚪 8, offen

🛏 48 🛏 40 🛏 -

- 👉 Heiligenblut, 1288 m, – Haritzersteig 3
- 👉 Salmhütte 3; Oberwalderhütte 3; Schreck (Bergstation) 5; Klagenfurter Jubiläumsweg: Pfandlscharte – Hochtor – Krumlkesscharte (Biwak) – Hocharn – Sonnblick oder Fleißtal 10-12; Gletscherweg Pasterze 3
- 📍 Racherin, 3092 m, – Wasserradkopf, 3032 m, 3; Spielmann, 3027 m, 3; Sonnenwelle, 3266 m, 3½; Leiterköpfe, 2483 m, (Vord.), 2602 m, (Mittl.), 2891 m, (Hint.), 1½-3; Großglockner, 3798 m, 6-7

🌸 nur im Frühjahr

🏠 Lienz in Osttirol, Zell am See, Bruck – Fusch; 🏠 Glocknerhaus; 🏠 Glocknerhaus (Maut)



Karten: AV 40; f&b 122, 193; ÖK 153

Lit.: AVF Glockner- und Granatspitzgruppe, GF Glockner-, Granatspitz- und Venedigergruppe, WF Glockner-Region, WF Arnoweg, WF Tauern-Höhenweg, Selection Hochtouren Ostalpen

Erzherzog-Johann-Hütte, 3451 m

(Adlersruhe)

A auf der Adlersruhe südöstl. unterhalb des Großglockners

☉ L/B (WGS 84) 12° 42' 10" / 47° 04' 15"
UTM (WGS 84) 33T Ost 0325330 / Nord 5215520

ÖAK



⬇ Rupert Tembler,
Großdorf 61,
A-9981 Kals/Großglockner

🏠 **Tel. Hütte 04876/8500,**
Tel. Tal 04876/8444, Fax 844422,
adlersruhe@tirol.com

B	J	F	M	A	M	J	J	A	S	O	N	D
---	---	---	---	---	---	---	---	---	---	---	---	---

bewirtet, Anf. Juli bis Ende Sept.

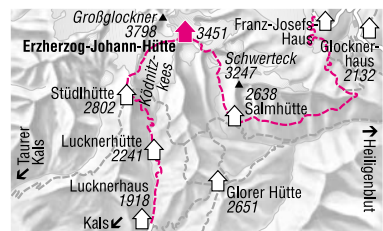
🍷 10 🍷 120 🍷 -

➡ Lucknerhaus (Mautstraße von Kals), 1918 m, 5; Heiligenblut, 1288 m, – Franz-Josefs-Haus 4

▲ Großglockner, 3798 m, 1½

❄ Großglockner-Umfahrung

🚗 Lienz in Osttirol, Bruck – Fusch; 🚗 Heiligenblut, Bruck-Fusch; 🚗 Heiligenblut, Bruck-Fusch bis Franz-Josefs-Haus (Maut)



Karten: AV 40; f&b 122, 193
Lit.: AVF Glockner- und Granatspitzgruppe, GF Glockner-, Granatspitz- und Venedigergruppe, WF Glockner-Region, WFSpecial Tauern-Höhenweg, Selection Hochtouren Ostalpen

Gleiwitzer Hütte, 2174 m

A nordnordöstl. unterhalb des Hohen Tennes, erbaut 1900

☉ L/B (WGS 84) 12° 46' 08" / 47° 13' 05"
UTM (WGS 84) 33T Ost 0331086 / Nord 5231825

DAV-Sektion Tittmoning,
Haunsbergstr. 11b, D-84529 Tittmoning,
www.DAV-Tittmoning.de



⬇ Erich Brugger,
Nr. 142, A-5672 Fusch

🏠 Gleiwitzer Hütte,
Nr. 210, A-5672 Fusch,
Tel. Hütte 0676/4783420,
Tel. Tal 0676/3921381

B	J	F	M	A	M	J	J	A	S	O	N	D
---	---	---	---	---	---	---	---	---	---	---	---	---

Kat. I, bewirtet, Mitte Juni bis Anf. Okt.,
☒ 12, offen, SV-Raum

🍷 19 🍷 69 🍷 12

➡ Fusch, 813 m, 3½; Kaprun, 763 m, 5; Talstation Kitzsteinhorn-Gletscherbahn, 911 m, 4-5

➡ Gleiwitzer Höhenweg – Kempsenkopf, 3090 m – Max-Hirsch-Weg – Mooserboden (Stausee) 6 – Drossensperre, 2051m, 5-6 – Heinrich-Schwaiger-Haus, 2802 m, 8

▲ Imbachhorn, 2472 m, 1; Messerfeldköpfe, 2731 m, 1; Bauernbrachkopf, 3125 m, 3½; Hoher Tenn, 3368 m, 4-5; Rötenzink, 2515 m, 1; Krapfbachkopf, 2715 m, 2

🚗 Zell am See; 🚗 Fusch; 🚗 Fusch an der Glocknerstraße (Parkplatz)



Karten: AV 40; f&b 122, 193, 382, 383; ÖK 153
Lit.: AVF Glockner- und Granatspitzgruppe, GF Glockner-, Granatspitz- und Venedigergruppe, WF Nationalpark Hohe Tauern Nord, WF Pinzgau, WFSpecial Arnweg, WFSpecial Klettersteige Bayern – Tirol

Glorer Hütte, 2651 m

A am Bergertörl (Wiener Höhenweg), erbaut 1887

☉ L/B (WGS 84) 12° 42' 56" / 47° 01' 51"
UTM (WGS 84) 33T Ost 0326433 / Nord 5211149

DAV-Sektion Eichstätt,
Marktplatz 15, D-85072 Eichstätt,
www.dav-eichstaett.de



⬇ Christian Oberlohr,
Lesach 44, A-9981 Kals a. G.

🏠 **Tel. Hütte 0664/3032200,**
Tel. Tal 04876/8566,
weitere 04876/85555 (Talstation)

B	J	F	M	A	M	J	J	A	S	O	N	D
---	---	---	---	---	---	---	---	---	---	---	---	---

Kat. I, bewirtet, Juni bis Okt., ☒ 4, offen,
zzt. nicht beheizbar

🍷 - 🍷 50 🍷 4

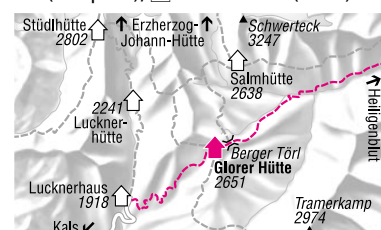
➡ Kals, 1325 m, 4; Neues Lucknerhaus, 1918 m, 2; Heiligenblut, 1288 m, 5

➡ Stüdlhütte 2-2½; Neues Lucknerhaus – Lucknerhütte, 2241 m, 2½; Salmhütte 1½ – Hohenwartscharte, 3183 m, – Adlersruhe (Erzherzog-Johann-Hütte, 3451 m) 4½; Salmhütte – Stockerscharte, 2442 m, – Pasterze – Glocknerhaus 5; Elberfelder Hütte 4½

▲ Glocknerblick über der Hütte, 2707 m, ¼; Medlspitze, 2678 m, ½; Kasteneck, 2824 m, 1; Böses Weibele, 3121 m, 4; Burgwartscharte oder Hohenwartscharte – Großglockner, 3798 m

❄ nur im Frühjahr

🚗 Lienz in Osttirol; 🚗 Kals am Großglockner (Parkplatz); 🚗 Lucknerhaus (Maut)



Karten: AV 40, 41; f&b 122, 181; ÖK 153
Lit.: AVF Glockner- und Granatspitzgruppe, GF Glockner-, Granatspitz- und Venedigergruppe, WF Glockner-Region, WF Osttirol Nord, WFSpecial Tauern-Höhenweg

Heinrich-Schwaiger-Haus, 2802 m

A auf der Westseite des Unteren Fochezkopfes, hoch oberhalb des Stausees Mooserboden, erbaut 1902

☉ L/B (WGS 84) 12° 44' 20" / 47° 09' 45"
UTM (WGS 84) 33T Ost 0328626 / Nord 5225731

DAV-Sektion München,
Bayerstr. 21/V, D-80335 München,
www.alpenverein-muenchen.de



⬇ Jörg Pfeiffer,
Lindenstr. 4, D-83679 Sachsenkam

🏠 Heinrich-Schwaiger-Haus,
A-5710 Kaprun, Tel. **Hütte 06547/8662,** Tel. Tal 08021/621,
weitere 0049/179/6048247

B	J	F	M	A	M	J	J	A	S	O	N	D
---	---	---	---	---	---	---	---	---	---	---	---	---

Kat. I, bewirtet, Mitte Juni bis Ende Sept.,
🍷 Ofen, ☒ 12, SV-Raum, ⚡ AV-Schlüssel

🍷 14 🍷 64 🍷 12

➡ Mooserboden, 2036 m, 2¼

➡ Kempsenkopf, 3090 m, – Gleiwitzer Hütte 7-8; Fochezkopf, 3165 m, – Wielinger Scharte, 3265 m, – Keilscharte, 3230 m, – Oberwalderhütte 6; Wielinger Scharte – Hochgruberkees – Schwarzenberghütte 5

▲ Kaindlgrat – Gr. Wiesbachhorn, 3564 m, 2½-3; Hinterer Bratschenkopf, 3413 m, und Klockerin, 3425 m, 3-3½

🚗 Zell am See; 🚗 Hotel Kesselfall-Alpenhaus; 🚗 Hotel Kesselfall-Alpenhaus (Parkplatz), Zubringerbus »Untere Bergstraße« (1,6 km) – Lärchwand-Aufzug – Bus »Obere Bergstraße« bis Mooserboden

❄ Kaindlgrat stark ausgeapert, Gletscherschwund erschwert Übergänge



Karten: AV 40; f&b 122, 193, 382, 383; ÖK 153
Lit.: AVF Glockner- und Granatspitzgruppe, GF Glockner-, Granatspitz- und Venedigergruppe, WF Nationalpark Hohe Tauern Nord, WFSpecial Arnweg, Selection Hochtouren Ostalpen