

# Inhaltsverzeichnis

Vorwort .....	3
Übersichtskarte .....	6
<b>Touristische Hinweise</b> .....	8
Die Top-Touren rund um Berlin .....	8
<b>Mark Brandenburg – Landschaft rund um Berlin</b> .....	11
<b>Informationen und Adressen</b> .....	19
<b>Ruppiner Schweiz bis Barnim</b>	
<b>1</b> Großer Stechlinsee .....	22
<b>2</b> Rund um Rheinsberg .....	25
<b>3</b> Ruppiner Schweiz .....	28
<b>4</b> Naturerlebnis Blumberger Mühle .....	30
<b>5</b> Von Britz zum Zisterzienserkloster Chorin .....	33
<b>6</b> Von Oderberg nach Brodowin .....	36
<b>7</b> Neuenhagener Insel .....	39
<b>8</b> Turmwanderung bei Bad Freienwalde .....	42
<b>9</b> Von Bad Freienwalde über den Siebenhügelweg zum Baasee .....	46
<b>10</b> Um den Hellsee und nach Lobetal .....	49
<b>Märkische Schweiz bis Rauener Berge</b>	
<b>11</b> Von Buckow über den Krugberg zu den Tornowseen .....	52
<b>12</b> Panoramaweg über dem Schermützelsee .....	54
<b>13</b> Über den Poetensteig zum Großen Klobichsee .....	56
<b>14</b> Reitweiner Sporn .....	59
<b>15</b> Über die Müggelberge zum Großen Müggelsee .....	62
<b>16</b> Von Rüdersdorf nach Erkner .....	65
<b>17</b> Durch die Rüdersdorfer Heide .....	68
<b>18</b> Im Tal der Müggelspree von Hangelsberg nach Fangschleuse .....	71
<b>19</b> Die Markgrafensteine in den Rauener Bergen .....	74
<b>Ländchen Rhinow bis Hoher Fläming</b>	
<b>20</b> Rund um den Hohennauener See .....	76
<b>21</b> Döberitzer Heide (1) .....	78
<b>22</b> Döberitzer Heide (2) .....	81
<b>23</b> Lehnin und das Quellgebiet der Elster .....	84
<b>24</b> Briesener Berge und Klein Briesener Bach .....	87
<b>25</b> Von Ragösen zur Springbachmühle und nach Bad Belzig .....	90
<b>26</b> Von Bad Belzig auf den Hagelberg .....	92
<b>27</b> Von Wiesenburg durch die Brandtsheide zur Alten Hölle .....	94

## Havelland und Niederer Fläming









<b>28</b> Im Königswald .....	96
<b>29</b> Von Wannsee nach Babelsberg .....	99
<b>30</b> Über den Kleinen und den Großen Ravensberg nach Saarmund .....	102
<b>31</b> Über den Saarmunder Endmoränenbogen nach Stücken .....	105
<b>32</b> Von Stücken nach Dobbrikow .....	108
<b>33</b> Von Dobbrikow nach Woltersdorf .....	111
<b>34</b> Ortolan-Rundwanderweg .....	113
<b>35</b> Von Ferch zu den Lienewitzer Seen .....	115
<b>36</b> Teufelssee und Großer Seddiner See .....	118
<b>37</b> Glauer Berge .....	121
<b>38</b> Von Treuenbrietzen zur Nieplitzquelle .....	124

## Teltow bis Spreewald

<b>39</b> Saalower Mühlenweg und Höllenbergweg .....	127
<b>40</b> Sperenberger Gipsweg .....	130
<b>41</b> Wanderung in der Dubrow .....	132
<b>42</b> Rund um den Klein Köriser See .....	134
<b>43</b> Zum Katjasee und Helensee und nach Müllrose .....	136
<b>44</b> Von Müllrose nach Kupferhammer .....	139
<b>45</b> Mühlenwanderung im Schlaubetal .....	141
<b>46</b> Vom Schlaubetal zum Oelsetal .....	144
<b>47</b> Höllberghof und Gehrener Berge .....	147
<b>48</b> Von Lübbenau durch den Oberspreewald nach Burg .....	150
<b>49</b> Im Straupitzer Spreewald .....	152
<b>50</b> Im Lübbenauer Spreewald .....	154

Stichwortverzeichnis .....	156
----------------------------	-----

## Symbole

	mit Bahn/Bus erreichbar		Kirche, Kapelle, Kloster, Bildstock
	Einkehrmöglichkeit unterwegs		archäologische Stätte
	für Kinder geeignet		Aussichtsplatz / Aussichtsturm
	Ort mit Einkehrmöglichkeit		Windmühle
	Einkehrmöglichkeit, Café		markanter Baum
	Schutzhaus, Unterstand		Quelle
	Bahnhalt		Badestelle