

Inhaltsverzeichnis





















Vorwort	3
Touristische Hinweise	6
Die Top-Touren in Cornwall und Devon	7
Informationen und Adressen	12
South West Coast Path	16
Dartmoor	18
Tourenübersicht	23
1 Blackdown Hills	26
2 Undercliff Walk	29
3 Ottertal und Sandsteinküste	32
4 Slapton Ley	34
5 Bolt Tail und Bolt Head	37
6 Haytor Rocks, 457 m	40
7 Fur Tor, 572 m	44
8 Cranmere Pool	48
9 Yes Tor, 619 m, und High Willhays, 621 m	52
10 Lydford Gorge	54
11 Princetown Railway	56
12 Im Plym Valley	60
13 Im Tal von Tamar und Tavy	63
14 Mount Edgcumbe Country Park	66
15 Von Fowey nach Polperro	70
16 Zum Gribbin Head	73
17 Helman Tor, 209 m	76
18 Durch die weißen Alpen von St Austell	80
19 Zum Dodman Point	83
20 Zum St Anthony Head	86
21 Nach Falmouth	89
22 Lizard 1: Helston – Mullion Cove	92
23 Lizard 2: Mullion Cove – Lizard Point	95
24 Lizard 3: Lizard Point – Coverack	98
25 Lizard 4: Coverack – Helford	102
26 Land's End	106
27 Carn Euny und Chapel Carn Brea, 198 m	110
28 Die Zinnminen von St Just	112
29 Mên-an-Tol und Lanyon Quoit	116

30 St Michael's Way	119
31 Die Dünen von Hayle	124
32 Im Bergbauggebiet von Camborne und Redruth	126
33 St Agnes Head und Beacon, 192 m	129
34 St Piran's Cross und Oratory	131
35 Saints' Way und Camel Trail	134
36 Von Rock nach Port Isaac	138
37 Von Port Isaac nach Tintagel	141
38 Nectan's Glen und Rocky Valley	144
39 Von Boscastle nach Crackington Haven	148
40 Rough Tor, 400 m, und Brown Willy, 420 m	150
41 Cheesewring und Kilmar Tor, 390 m	154
42 Bude Canal	157
43 Morwenstow und Coombe Valley	160
44 Hartland Quay und Hartland Point	164
45 Clovelly	168
46 Sheepwash im Ruby Country	171
47 Zum Morte Point	174
48 Valley of Rocks	178
49 Watersmeet	181
50 Doone Country	184

Englisch-Lexikon für Wanderer 188

Stichwortverzeichnis 190

Symbole

	mit Bus/Bahn erreichbar		Kirche, Kapelle, Kloster
	Einkehrmöglichkeit unterwegs		Höhle
	für Kinder geeignet		Schloss
	Ort mit Einkehrmöglichkeit		archäologische Stätte
	bewirtschaftete Hütte, Gasthaus		Petroglyphen
	Schutzhaus, Unterstand		Picknickplatz / Aussichtsplatz
	Bushaltestelle		Wassermühle
	Schienerfahrzeug, Bahnhof		Quelle
	Gipfel / Pass, Sattel		Wasserfall
	Brücke		Bademöglichkeit / Personenfähre